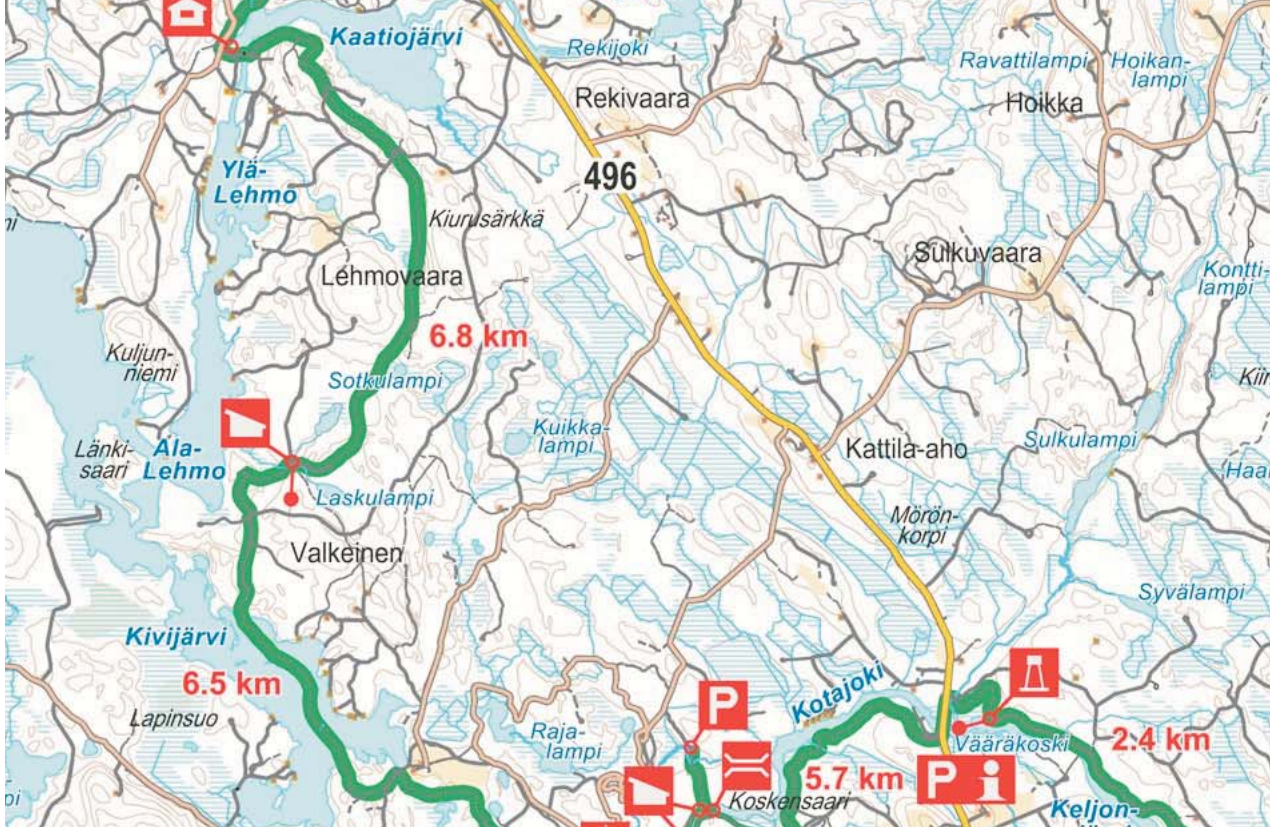
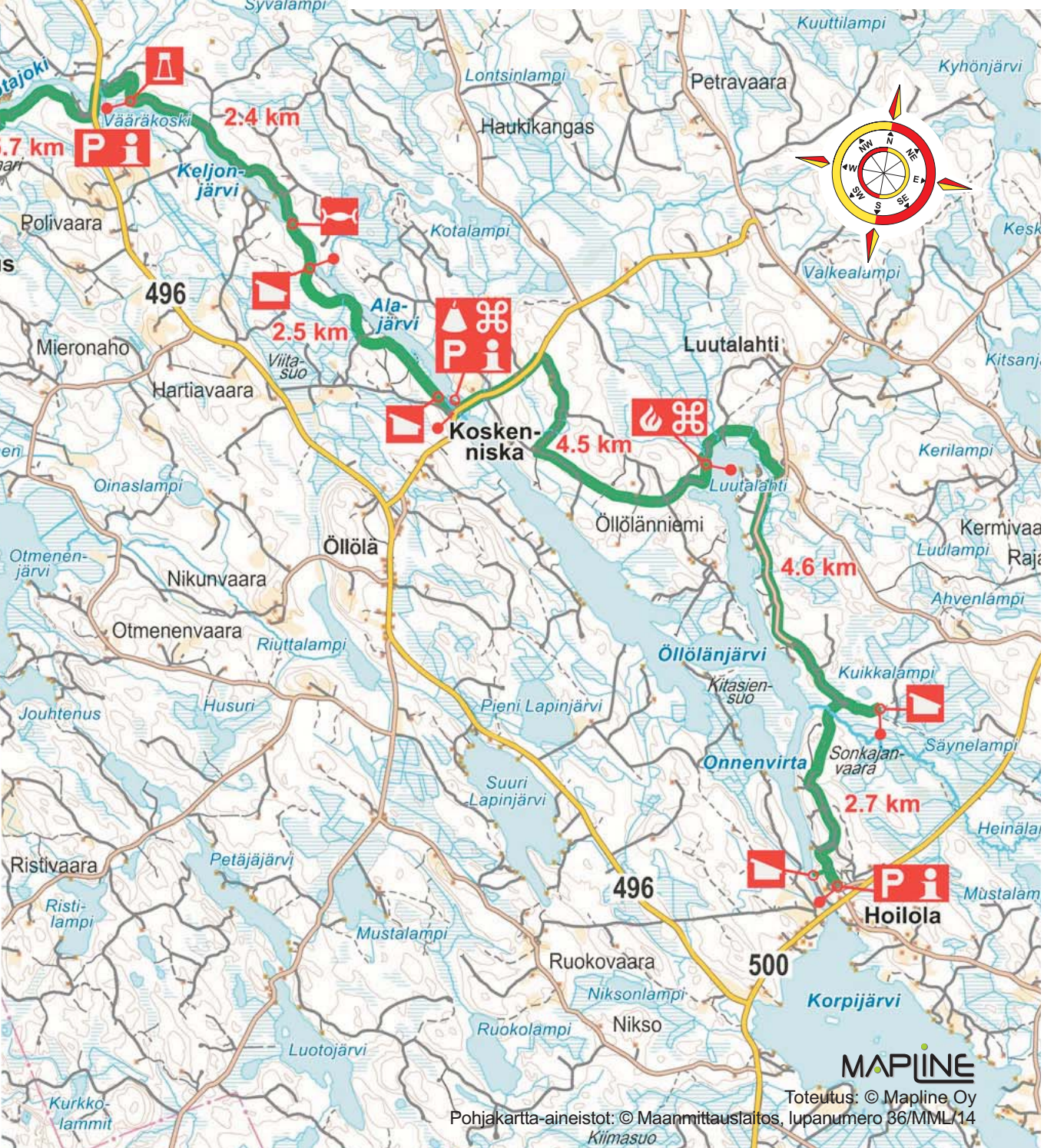
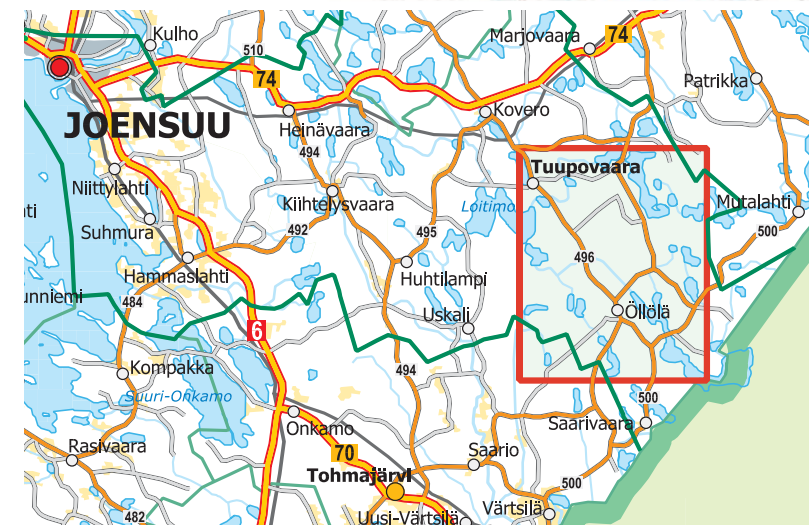


PAIMENPOJAN POLKU

Paimenpojan polku on noin 35 km pitkä Tuupovaaran taajamasta Hoilolaan ulottuva retkeilyreitti. Reitillä on useita hirsikotia, laavuja ja nuotiopaikkoja. Taukopaikoilla on puuliiterit ja useimmiten käymälät ja jäteastiat. Reitillä on joen ylitykseen Salakkasahin vetoköysilautta. Lautta ei ole käytössä kevät- ja syystulvien aikana. Polku kulkee mm. Pörsämön erämaakalmiston ja Koskenniskan museoalueen kautta. Pääosin reitti kiertele metsäisiä polkuja myöten, mutta Hoilola-Öllölä -välillä osittain myös metsä- ja kärryteitä pitkin. Reitti kulkee vesistöjen varsilla ja etenkin Koskenniskalta Vekarukselle menevä osuus on hienoa joki- ja koskialuetta. Tämän "yhdeksän kosken reitin" varrella on myös suistomainen Höttösen lintualue.



- Info
- Kahvila
- Ravintola
- Kauppa
- Majoitus
- Nähtävyys
- Kota
- Laavu
- Tulipaikka
- Varaustupa
- Silta
- Vetolossi
- Paimenpojan polku
- 4,3 Välimatkat (km)



MAPLINE

Toteutus: © Mapline Oy
Pohjakartta-aineistot: © Maanmittauslaitos, lupanumero 36/MML/14
Kiimmasuo